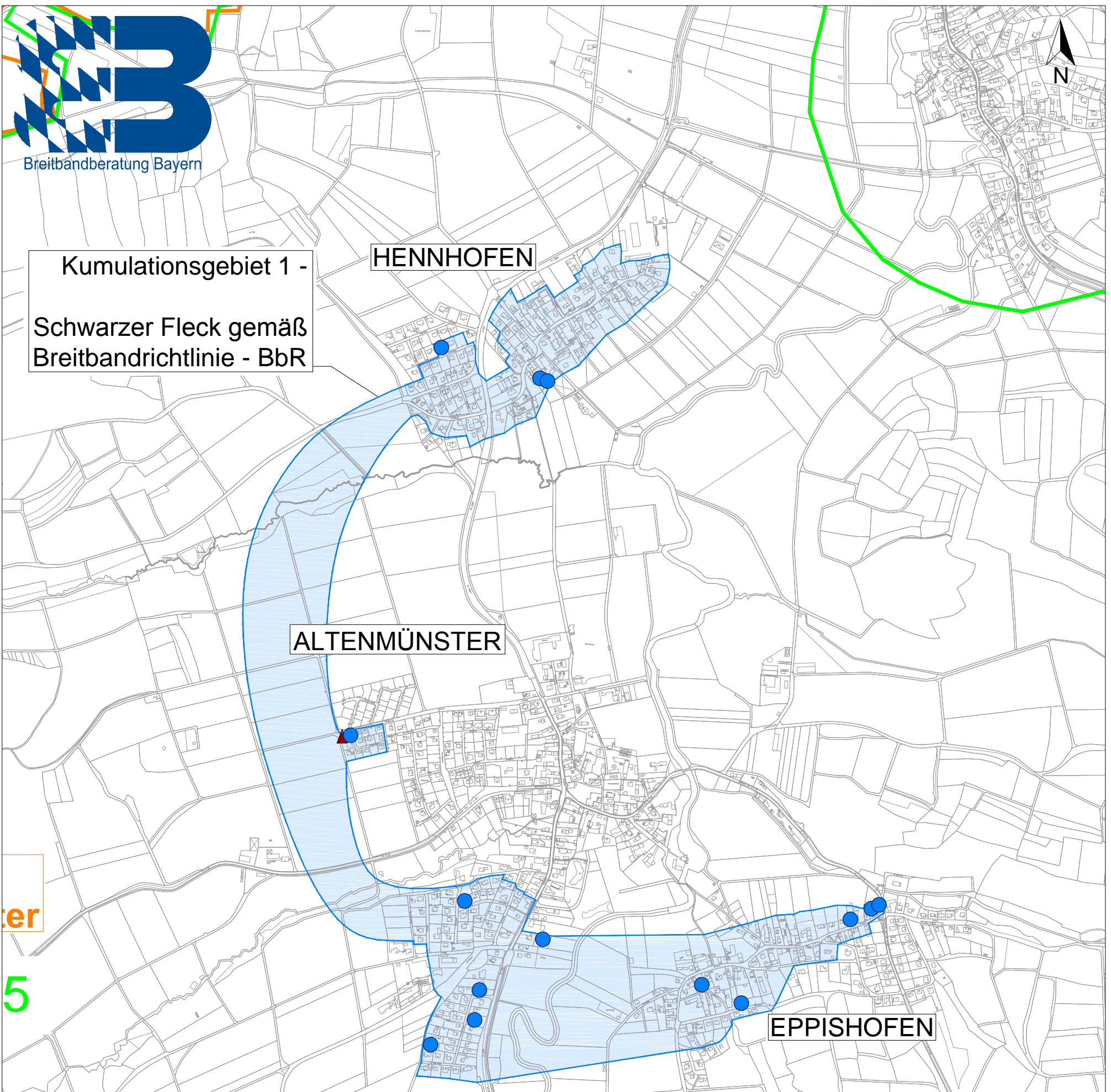








Kumulationsgebiet 1 -  
Schwarzer Fleck gemäß  
Breitbandrichtlinie - BbR



Ist-Versorgung Erschließungsgebiet/e	nicht verfügbar	teils verfügbar	verfügbar
Grundversorgung von mind. 2 Mbit/s im Download, kabelgebunden			X
Grundversorgung von mind. 2 Mbit/s im Download, drahtlos			X
Versorgung von mind. 25 Mbit/s im Download und mind. 2 Mbit/s im Upload	X		
Quelle: Breitbandatlas des Bundes (www.zukunft-breitband.de)			
Abfragedatum: 16.07.2013			

**Ergebnis Bedarfsermittlung!**

Geobasisdaten © Bayerische Vermessungsverwaltung 2013

-  voraussichtliches Erschließungsgebiet
-  mind. 25 Mbit/s im Downstream
-  Vorwahlgrenzen
-  Gemeindegrenzen
-  Bedarfsmeldung: >30 Mbit/s
-  Bedarfsmeldung: >50 Mbit/s

UNTERSCHÖNEE

QR-Code zu unserer  
Webseite:



**Breitbandberatung Bayern GmbH**  
Eggenstraße 17 • 92318 Neumarkt i.d.OPf.  
Tel.: 09181/406 13 33 • Fax: 09181/406 13 34  
www.breitbandberatung.de  
buelo@breitbandberatung.de

**Gemeinde Altenmünster**  
PLZ: 86450  
Voraussichtliches  
Erschließungsgebiet

Erstelldatum: 25.06.2013

Zeichner: Mottl