




ZEICHENERKLÄRUNG

a) Für die Festsetzungen

 Grenze des räumlichen Geltungsbereiches der 1. Änderung des Bebauungsplanes


WA Allgemeines Wohngebiet

I Zahl der Vollgeschosse - Höchstgrenze

0.4 Grundflächenzahl (höchstzulässige)

0.5 Geschoßflächenzahl (höchstzulässige)


D 30°-32° Dachneigung


 Firstrichtung


SD Satteldach

PD Pultdach

 Baugrenze

 Straßenverkehrsflächen

 Straßenbegrenzungslinie

 Abgrenzung unterschiedlicher Nutzung

 Maßzahl

 Bordsteinradius

Genehmigt mit Bescheid vom 20. AUG. 1979  
 Nr. 30-610-18/ MS gemäß § 11 Satz 1 BBauG  
 i. Verb. mit § 23 der Delegationsverordnung  
 vom 29. 1. 1977 (GVBl. S. 67).

Augsburg, den 20. AUG. 1979


LANDRATSAMT AUGSBURG

I. A.



  
 (Hartinger)  
 2. Amtsrat

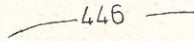
b) Für die Hinweise



Bestehende Grundstücksgrenzen

242/32

Flurnummern



Höhenlinien



Geplante Situierung neuer Gebäude




Garagen




Stellplätze



Unterteilung der Straßenflächen  
(Gehweg - Fahrbahn - Gehweg)



Entwässerungsleitung



Grenze des räumlichen Geltungs-  
bereiches des Bebauungsplanes

Die Gemeinde Altenmünster hat mit Beschluß vom ..23. Juli 1979..... die Änderung des Bebauungsplanes gemäß § 10 BBauG als Satzung beschlossen.

Altenmünster, ..23. Juli 1979.....

.....W. Wunsche.....  
1. Bürgermeister



Die Änderung des Bebauungsplanes wurde am ..23.8.1979..... ortsüblich bekanntgemacht durch Anschlag an der Amtstafel in der Gemeinde und durch Veröffentlichung in der Ausgabe Nr. .... der Wochensatzung v. 27.8.79.

Die Änderung des Bebauungsplanes ist damit nach § 12 Abs. 3 BBauG rechtsverbindlich.

Altenmünster, ..~~23. Juli 1979~~ 27.8.1979.....

.....W. Wunsche.....  
1. Bürgermeister

